

Friluftslivets behov for nye anlegg

BLI MEDLEM – RIMELIG OVERNATTING PÅ 470 HYTTER



Anleggskonferansen 25. februar
Helene Ødven

Bergen og Hordaland Turlag



Dagens tekst:

- Kort om Bergen og Hordaland Turlag
- Nokre ord om frivillighet
- Våre behov og planer knytt til nye anlegg og meir tilrettelegging
- Flest mulig folk ut på tur – inspirasjon!
- Oppsummering



Formål

Den Norske Turistforening (DNT) skal arbeide for eit enkelt, aktivt, allsidig og naturvennleg friluftsliv og for sikring av friluftslivets natur- og kulturgrunnlag.

Visjon

Naturopplevingar for livet!

Verdigrunnlag

STIEN

Bergen og Hordaland Turlag /Den Norske Turistforening

Vestlandets største friluftslivsorganisasjon

Medlemsutvikling; 27.212 medlemmer i 2015

Frivillig organisasjon; ca. 75.900 timer dugnad i 2015

14 lokallag med grupper (tilbod 25 av 33 kommunar)

Omsetning 2015 > 35 millioner

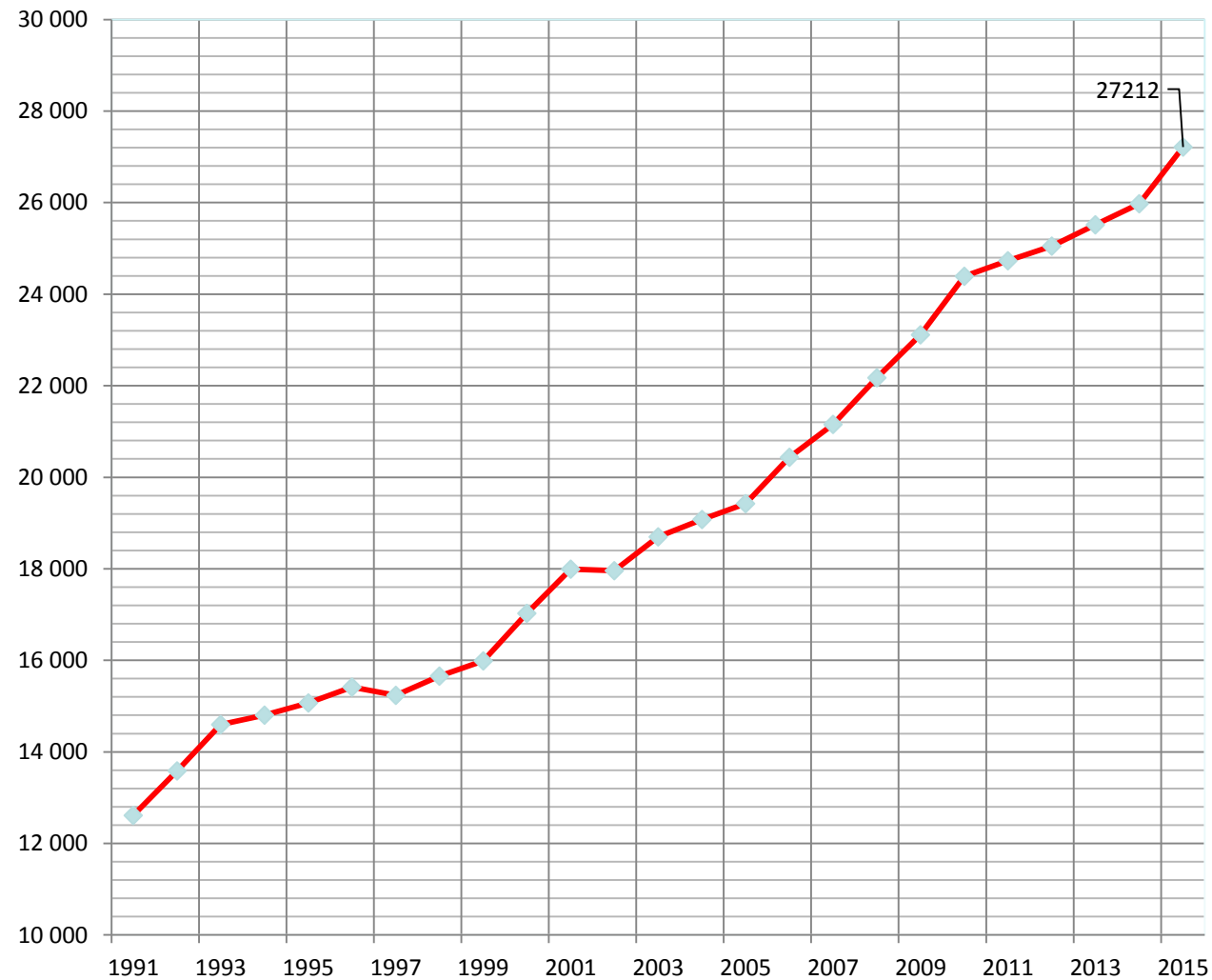


Naturopplevelser for livet

Bergen og Hordaland Turlag



27.212 medlemmar (+4,7%) i 2015!



Strategi

1. FÅ FLEST MULIG MENNESKER
UT PÅ TUR
2. PROFILERE SOM SAMFUNNS-
AKTØR OG EN AKTIV
FRILUFTSLIVSORGANISASJON
3. NATURVERN
4. HYTTEANLEGG OG RUTENETT
5. UTVIKLING AV
ORGANISASJONEN - frivillighet



Trilleturgrupper
Barnas Turlag
DNT Ung
Fjellsportgrupper
Nærturgrupper
Aktiv til 100
Dugnadsgrupper
Seniorgrupper
Hyttetilsyn
Hyttevertar
Fellesturar
Skredkurs
Brekurs
Osb.

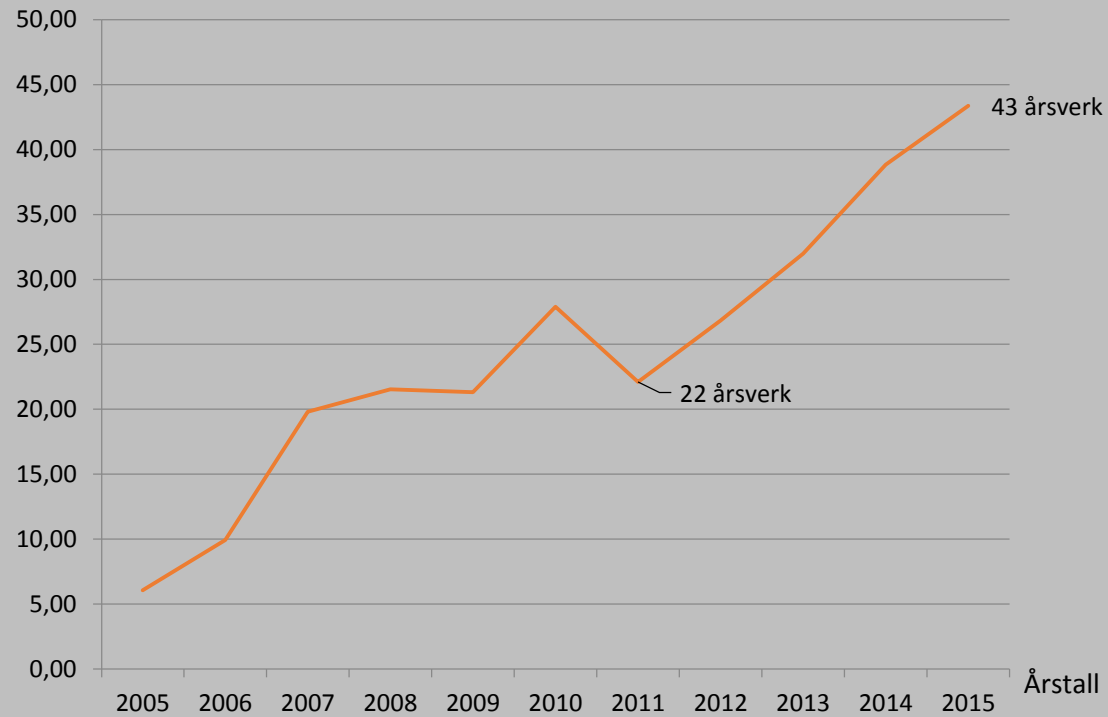


Bergen og Hordaland Turlag

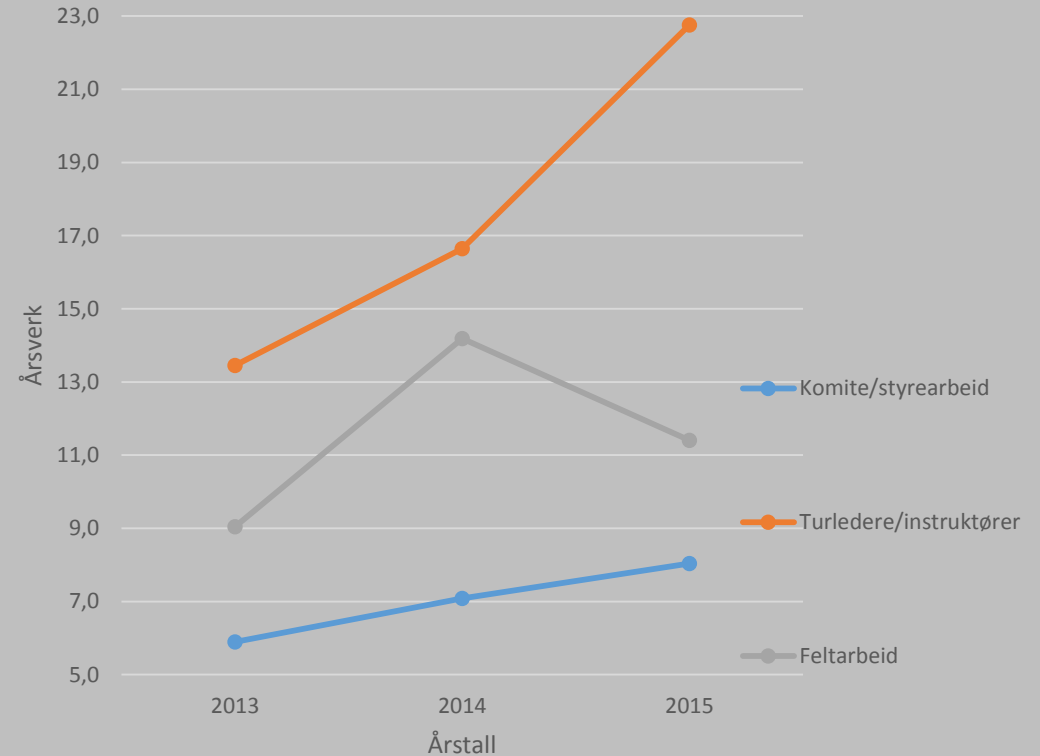


Enorm auke i frivillighet dei siste åra!

Dugnad i årsverk



Dugnadsarbeid totalt i BHT



Korleis
knekke koden
for frivillige
motivasjon og
engasjement?

Frivilligutvalet 1:

- Du bidrar til eit positivt fellesskap
- Du bidrar til betre helse både for deg sjølv og andre
- Du er ei viktig brikke i ein veldreven og tillitsvekkjande organisasjon
- Du får ansvar, tillit og positive tilbakemeldingar
- Du får "eigarskap" BHT sine hytter, ruter, turar og arrangement

Ulike tilnærmingar:

1. Strukturelle grep

- Utfrå behovet for systematikk, kontinuitet og forutsigbarheit i den frivillige innsatsen (bærebjelken vår)

2. Lystbetonte grep

- Utfrå frivillig innsats er tufta på idealisme, motivasjon og friluftslivsinteresse



Strategiske grep - frivillighet

- Tilsette organisasjonsleiar
- Samarbeidsavtaler
- Frivillighetsgoder for heile organisasjonen
- Nettside for frivillige
- Koordinere opplæring av frivillige
- Gode møtearenaer
- Synliggjøring og verdsetting av frivillig innsats

Frivillig arbeid er unikt ved at man investerer i noe større enn seg selv! Bergen og Hordaland Turlag har ca. 32 ulønnede årsverk i frivillig arbeid, og det utgjør bærebjelken i vår virksomhet. Som en gest og takk har styret i Bergen og Hordaland Turlag vedtatt en ordning med frivillighetsgoder. Ordningen er utformet med tanke på likhet uansett hvor i organisasjonen og hvilke type frivillig arbeid som blir gjort. Alle er unike for å realisere visjonen «Naturopplevelser for livet»!

Gjelder i perioden 01.03.14 – 01.03.15:

- Samlinger for frivillige
- Kjøp av profileringsstøy til innkjøpspris når den årlige DNT-kolleksjonen tilbys
- 20 % rabatt på medlemspris på varer i Turinformasjonen, begrenset ned til innkjøpspris
- 2 hytteovernattingskuponger for personlig bruk i perioden 01.03.14 – 01.03.15

Da målgruppen for frivillighetsordningen er stor, må det være noen spilleregler:

- Du må være medlem i DNT.
- Godet er personlig og kan ikke brukes av andre.
- For rabatter kjøp i Turinformasjonen, må Frivilligkortet fremvises.
- Rabatten gjelder ikke salgsvarer og GPS. Kart har egen rabatt. Gjelder kun kjøp til personlig bruk. Gjelder ikke ved kjøp av gaver og utsending av varer. Kvittering må medbringes for å bytte varer.
- Ved bruk av hytteovernattingskuponger: Før deg inn i besøksprotokollen og fyll ut betalingsfullmakt/konvolutt som vanlig. Legg ved hytteovernattingskuponger i hytteoppjøret. Kontakt hytteansvarlig i Bergen og Hordaland Turlag for turen for å avtale om du skal utføre enkle oppdrag i forbindelse med bruk av hytteovernattingskupong. Send e-post til: hytteoppdrag@bergen-turlag.no

Med vennlig hilsen

 Tore Johan Smidt
 Styreleder


 Helene Ødven
 Daglig Leder

Spørsmål om frivillighetsgodene kan sendes på e-post til:
 jane.britt@bergen-turlag.no



Naturopplevelingar for livet

Bergen og Hordaland Turlag



Velferdsgevinsten av førebyggende helsetiltak og sosialt samvær gjennom dugnad og turar



Kva er friluftsliv?

«I naturen kan kroppen vår med alle sansar strekke seg utover. Ikkje innover mot kroppen sjølv, eller mot bekymringar over korleis den ser ut, men mot fargar, dufter, regnver, vind og solvarme. Vi erfarer at som kroppslege skikkelsar er vi i levande samspel med den rikdom som omgir oss. Ja – vi kan oppleve sanninga, at det dypast sett er fordi vi inngår i eit nettverk av relasjonar at vi er til».

Bjørn Tordsson

Om friluftsliv...

- [Fridtjof Nansen](#) regnes som den som etablerte begrepet friluftsliv i norsk bevissthet.
- I [Stortingsmelding](#) nr.39 2000-2001 er friluftsliv definert slik:
«Friluftsliv er opphold og fysisk aktivitet i friluft i fritiden med sikte på miljøforandring og naturopplevelse.»
- Næss ble spurt om når han egentlig begynte å klatre? Han smilte lurt, og repliserte: «Når sluttet du?»
- «Friluftslivsmennesker» – nr. 1 forklaring på kva som er særeigent med norsk kultur
- På topp i Hordaland når det kjem til interesse blant folk

Våre behov og planer knytta til anlegg og tilrettelegging

Fra Sogn til Haukeli

Bergen og Hordaland Turlag og DNTs formål er å legge forholdene til rette for et aktivt, naturvennlig og sikkert friluftsliv i skog og fjell ved bl.a. å bygge og drive turisthytter, merke sommer- og vinterruter, arrangere kurs og leiligheter, gi ut årbok, medlemsblader og andre informasjonsskrifter. Det arbeides også betydelig for miljø- og naturvern.

Dette kartet viser i hovedsak ruter og hytter i Bergen og Hordalands arbeidsområde. Deler også tatt med hytter i området, som drives av Voss Utferdslag (VU), DNT Oslo og Omegn (DNT OO) og private hytter som tilbyr overnatting.

Dette er et planleggingskart. For å kunne finne frem i fjellet må du ha topografiske kart. Slike kart får du kjøpt i mange bokbutikker, noen sportsbutikker og hos Bergen og Hordaland Turlag. Hele landet er dekket av hovedkartene Norge i målestokk 1:50 000. Denne bladindelingen er vist på planleggingskartet, men anbefaler også kart fra turkartserien. Spor-oss etter diosa!

Turinformasjonen/butikken i Bergen og Hordaland Turlag hjelper deg med planleggingen av turen.

Velkommen i knom oss i Markens!



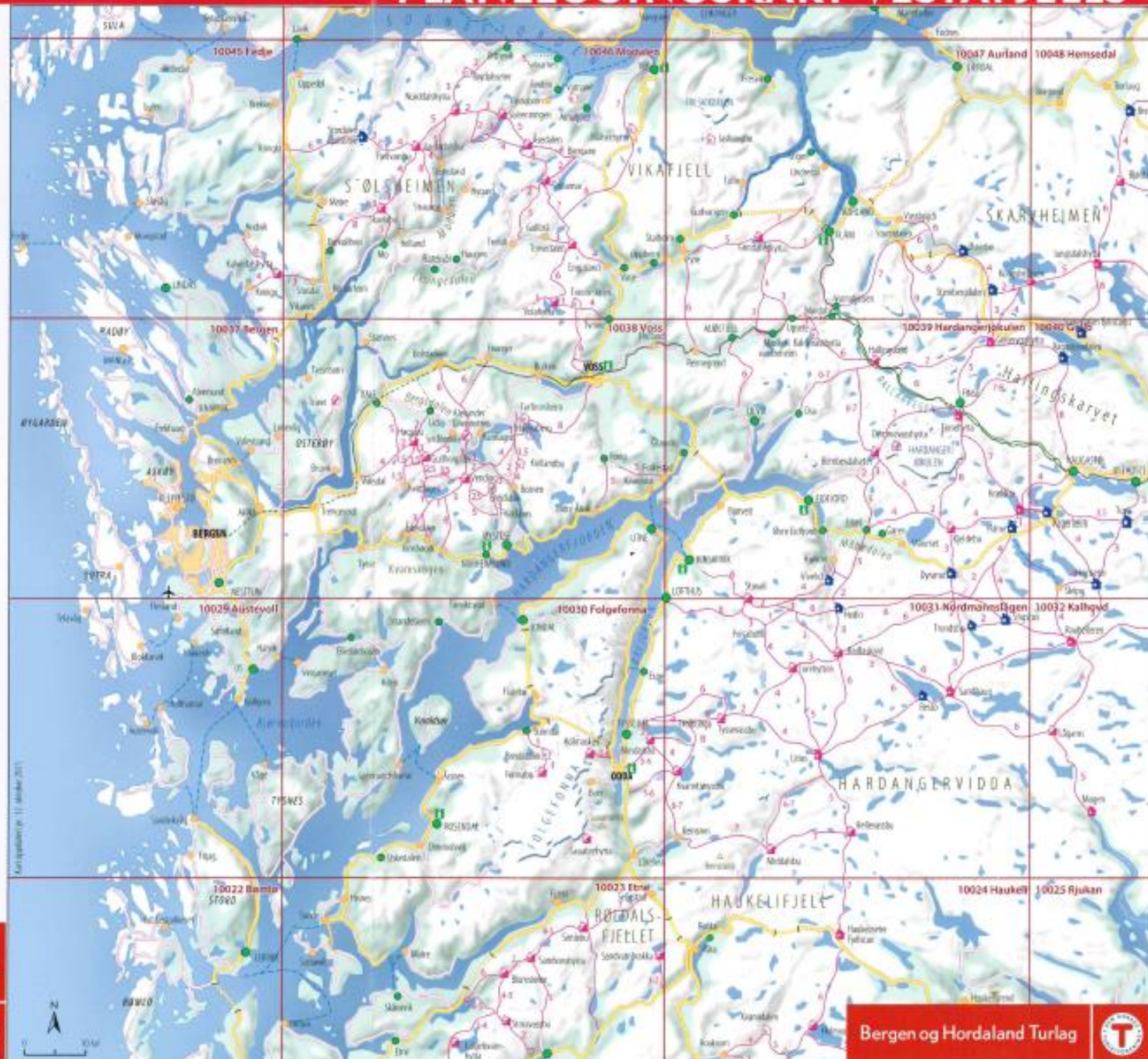
LOKALLAGENE BERGEN OG HORDALAND TURLAG:

Aukoy Turlag • Austevoll Turlag • Bømlo Turlag • Færevoll Turlag • Fusa Turlag • Kvam Turlag • Kvinnherad Turlag • Nordhordland Turlag • Odda/Ullensvang Turlag • Os Turlag • Osterøy Turlag • Samnanger Turlag • Stord-Fister Turlag • Sunndal Turlag



Bergen og Hordaland Turlag
 Treveggen 4/6 5017 Bergen Tlf: 55 33 50 10
www.bergenoghordalandturlag.no E-post: post@bergen-turlag.no
 Åpningstider Turbutikken:
 mand.-fre. 10.00-16.00, lør. 10.00-18.00, søn. 10.00-15.00

Bergen og Hordaland Turlag



Bergen og Hordaland Turlag



Frå Nordfjord til Sunnhordland – ved Bergensbanen og snart i kysten

The screenshot displays a web browser window with the URL <http://www.ut.no/kart/?lat=60.9515805475382&lng=6.37219440906375&zoom=15&ao=2.8145>. The browser's address bar shows several open tabs, including Outlook.com, E-post, and RD Web Access. The main content is a topographic map of the Hardanger region in Norway, showing a network of red lines representing routes. The map is titled "STØLSHEIMEN, BERGSDALEN OG VOSSEFJELLENE". Key locations and features include:

- Stølsheimen, Bergsdalen, and Vossefjellene (mountain ranges)
- Major roads and routes marked with distances (e.g., 15km, 8km, 11km, 17km, 7km, 7km, 2, 7km, 7km, 13km, 7km, 13km, 17km, 18km, 18km, 10km, 14km, 14km, 28km, 14km, 14km)
- Geographical features like Vangsvatnet, Hardangerfjorden, and various fjords (Osafjorden, Herandfjorden, Vikøyfjorden)
- Settlements and areas like Dale, Stanghelle, Høgabu, Alexander Grieghytten, Torningheim, Granvin, Folkedal, Kvanndal, Djanño, Bu, Brimnes, Eidfjord, Øvr, Dalamot, and Vikøy
- Map controls: A scale bar (5 km) is visible in the bottom left. A search bar and navigation controls (zoom in/out, home, location) are in the top right.
- UT.no logo and navigation icons are in the top left.

In the bottom right corner, there is a red banner with the text "Bergen og Hordaland Turlag" and the logo of "DEN NORSKE TURISTFORENING". The system clock in the bottom right corner shows "22.02.2016".

Vårt hytte- og rutenett

- 25 anlegg i Bergen og Hordaland Turlag – over 500 nasjonalt
- 1000 km t-merka og varda sti – 20.000 km nasjonalt
- Kvista løyper 186 km og 4300 km nasjonalt
- Eit stort tal nærmiljøstiar, graderte og skilta - Turskiltprosjektet
- Først ut var Kvinnherad Turlag i samarbeid med reiselivet der!
- DNT Ung – ivrar for fleire kajakknaust og utlån av utstyr generelt



SKISSE FOR NY SIKRINGSBU
VED SKALATÅRNET.
SEPT. 2015 ELIF EDØGE MNAL.

SKISSEN VISER FORSLAG TIL PÅSSERING AV NY
SIKRINGSBU.
EKSISTERENDE SIKRINGSBU RIVES, OG NY BYGNING

(UTDRAG FRA FOTO/MODELLFOTO)

Sikringshytte Skålatårnet



Sikringshytte Kalvedalen
Turisthytte



Ny do Breidablik
Turisthytte



Tilbygg Fonnabu



Ønsker fjellsport hytte i
Uskedalen



Oppgradering u. etasje
Alexander Grieg hytten



Ønsker kysthytte, Bømlo



Satsing på kysthytter, først ut er Bømlo!

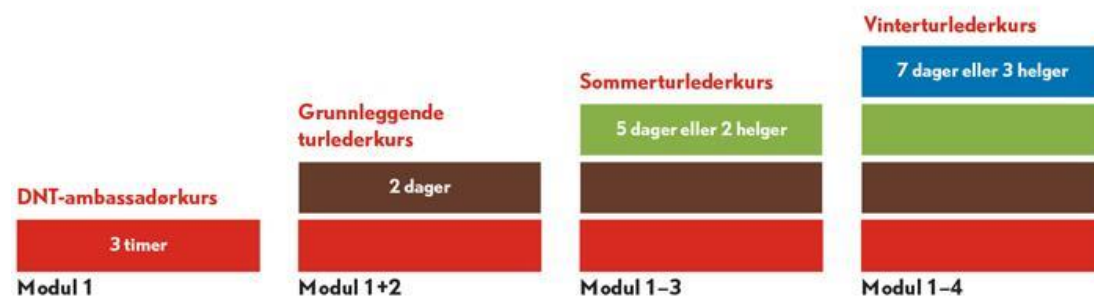
- Friluftsråda og Turlaga/Turistforeningen utfyller kvarandre.
- Vi har tusenvis av frivillige som driv dugnad og skaper aktivitet, dei har fantastiske friluftslivsområder som dei driftar.
- Turlaget er i gang med å restaurere naust på Osterøy til padlarar.



Guvåghytta er kåra til Noregs vakraste kystytte og ventar på besøk frå deg i sommar!

Frå høg fjell til kyst, og frå varding til skilting i nærmiljøet

- 500 meter til næraste tursti
- Gjere det trygt og enkelt
- Enorm eigenaktivitet
- Men gjerne vere med våre dyktige turleiarar først for å gjere seg kjent og få nye turvener



Turskiltprosjektet – nøkkeltall 2014 nasjonalt

- 329 prosjekt
 - 209 kommunar
 - 13000 km merka og skilta turrute
 - 17500 skilt
 - 2600 informasjonstavler
 - 38000 dugnadstimar
-
- Tildelt 29,5 millionar kroner på landsbasis i 2014
 - Tildelt 25,5 millionar kroner på landsbasis i 2015
 - Avsatt 20 millionar kroner på landsbasis i 2016
 - Tildelt i mellomåret 2013 12,5 millionar kroner
 - Vestlandsprosjektet tildelte ca. 20 millioner kroner.
 - Til saman blir dette over 100 millioner kroner tildelt.



Aktivitetssymboler med gradering

Disse symbolene finnes i graderte versjoner (grønn, blå, rød, sort) samt i en ugradert, nøytral versjon.

Vandring



Last ned symboler for vandring

Skigåing



Last ned symboler for skigåing

Tursykling



Last ned symboler for tursykling

Terrengsykling



Last ned symboler for terrengsykling

Utforsykling



Last ned symboler for utforsykling

Aktivitetssymboler uten gradering

Disse symbolene er uten gradering og finnes kun i negativ og positiv versjon.

Elvepadling



Havpadling



Kanopadling



Roing




Klatring



Informasjonssymboler

Rundtur



Last ned symboler for rundtur

Gapahuk



Last ned symboler for gapahuk

Rasteplass



Last ned symboler for rasteplass

Åpent husvære



Last ned symboler for åpent husvære

I samarbeid om Merkehåndboka



Lauen Dans & Design



Turskiltprosjektet

Turskiltprosjektet er et nasjonalt skilt- og merkeprosjekt der Gjensidigestiftelsen og fylkeskommunen i fellesskap gir økonomisk støtte til merking, skilting og informasjonstiltak knytta til turruter.

I tillegg bidrar turlag, turistforeninger, friluftsråd, reiseliv, idrettslag, kommuner osv med en betydelig egeninnsats, også økonomisk.

Det er utviklet egen manual for turskiltprosjektet som bygger på Merkehåndboka sine anbefalinger. Det er også en egen nettside, www.turskiltprosjektet.no der en finner relevant informasjon knyttet til Turskiltprosjektet. Der er også en liste over anbefalte leverandører på turskilt og informasjonstavler.

I samarbeid om Merkehåndboka

Den Norske Turistforening



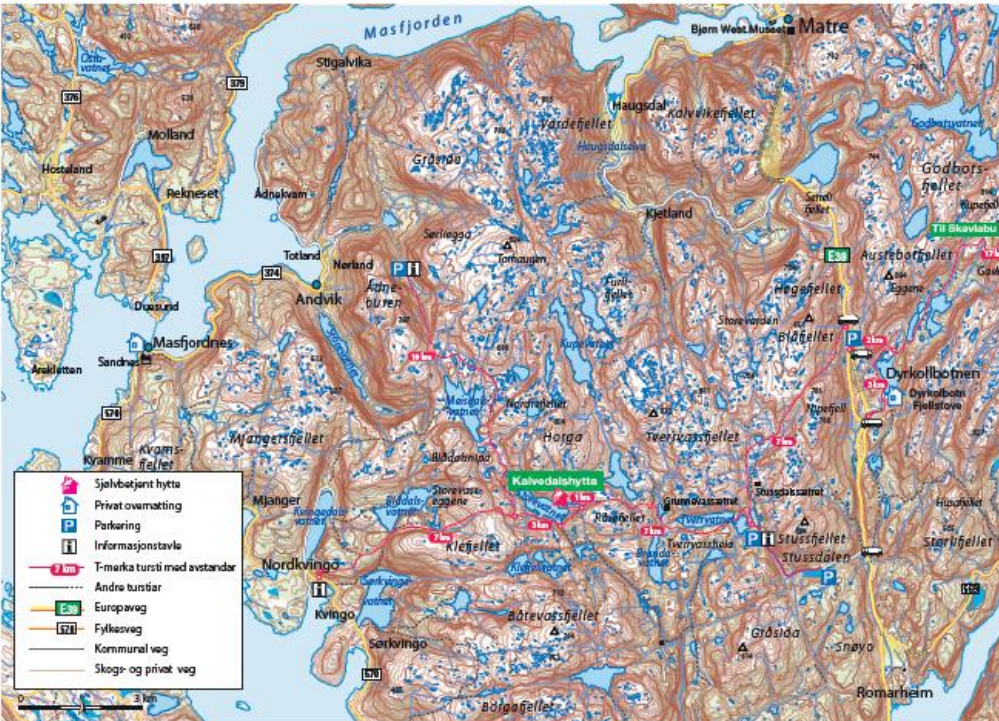
Friluftsrådene Landsforbund

Lauen Dans & Design



NORDKvingo

Til Kalvedalshytta



Horga, fin topp for å se fra hytta. Horga, a nice summit walk from the cabin.



Meisdalsvatnet. Meisdalsvatnet lake.



Nordkvingesætra, Nordkvingesætra summer pasture farm.



utsikt fra Storevassseggen, the view from Storevassseggen.



F-marking ved Meisdalsvatnet. Red 'T' marking by Meisdalsvatnet lake.



Kalvedalshytta ligger over vatnet. Kalvedalshytta cabin is situated above the lake.



Hjerten er tårk i om ådet. There are many red deer in the area.



Frå naturens kjøken. From nature's pantry.



Beiteom åda er gode. Excellent grazing.

Nordkvingo - Kalvedalshytta

Du går no inn i eit vakkert vestnorsk fjellområde der naturen er prega av sin nærleik til kysten. Landskapet skiftar frå små, idylliske vatn, skog og myr til gråfjell som reiser seg 800 moh. I dei grøne dalane er det ein særleg fin og open furuskog. Midt i dette området ligg Kalvedalshytta, turistforeningshytta open for alle turgåarar.

Stien frå Nordkvingo til Kalvedalshytta startar ved det gamle skulehuset. Den tek deg raskt og brøtt opp gjennom skogen før du kjem til lettare terreng. Like etter «Brurekvile» går stien under Gummeleitet på sørsida av Sætrejønna. Herfrå ser du det vakre stølstunet Nordkvingesætret. No går du opp over Storevassseggen, der det er godt varda. Du møter stien frå Andvik og går no i eit relativt kupert terreng rundt vatnet før stien rundar mot Kalvedalsstølane, der somme av bygningane er frå slutten av 1700-talet. Hytta ligg like ved.

You are now entering a beautiful area of the Western Norwegian mountains where the landscape is influenced by its proximity to the coast. The landscape changes from small idyllic lakes, woodland and marshes to bare, rocky mountains rising 800 metres above sea level. There is a particularly lovely, open pine forest in the green valleys. Kalvedalshytta, a trekking association cabin, is situated in the heart of this area and is open to all walkers.

The path from Nordkvingo to Kalvedalshytta cabin starts at the old schoolhouse. It ascends quickly and steeply through the forest before you come to easier terrain. Just after «Brurekvile» (Bride's rest), the path passes under Gummeleitet on the southern side of Sætrejønna farm. From here, you can see the beautiful Nordkvingesætret summer pasture farm. Now, you walk up Storevassseggen, which is well marked with cairns. You meet the path from Andvik and walk in relatively hilly terrain around the lake before the path turns towards Kalvedalsstølane summer pasture farm, where some of the buildings date from the end of the 18th century. The cabin is just beside the farm.

Turer i området / Walks in this area

Stussdalen - Dykkollbotn	7 km	3T
Stussdalen - Kalvedalshytta	8 km	3T
Andvik - Kalvedalshytta	14 km	5T

- Allemannsretten**
- Fri ferdsel skal ikkje vere til skade eller usøme for andre, eller for plantar- og dyreliv
 - Vis omsyn til utmarksøringane
 - Forstyr ikkje dyr og fuglar
 - Det er bandfrå 1. april og så lenge husdyr beitar
 - Alt vilt er freda, med unntak av lovlig jakt
 - Lat alt grinda etter deg
 - Det er forbode å gjere opp eid i skog og utmark frå 15. april til 15. september

Åtvaring
Vis varsemd i nærleiken og ved kryssing av elvar. Stri straum kan rive deg med. Gå på gode vadepunkt (med roleg vatn, steinsett og ikkje djupt vatn). All ferdsel er på eige ansvar.

- Public access to the countryside**
- You have the right to roam freely through common land
 - Show consideration for wilderness industries
 - Do not disturb animals and birds
 - Dogs must be kept on a leash from 1 April and as long as farm animals are grazing
 - Show consideration for other users of uncultivated land
 - Always close all gates behind you
 - All game is protected except for legal hunting
 - It is forbidden to light fires in woodland or outlying land from 15 April to 15 September

Caution
Exercise caution in the vicinity of and when crossing rivers. Strong currents can pull you under water. Cross at good crossing spots (calm water, stepping stones and shallow water). All passage is at your own risk.

Kalvedalshytta ligg 440 moh. har 20 senger og er sjølvbetjent (har mat for sal).



Velg tur etter evnet / select the trip according to ability!

Symbolet syner kor krevjande turane er. Svarte symbol på kvit botn er generelle, dvs. ikkje graderte. The symbols indicate how arduous the trail might be. Black symbols on a white background are general, i.e. not graded.


+ **Ver oppmerksom på:** All ferdsel er på eige ansvar. Ved lukket ring 112 eller 113. Koordinater der du står nå er: 60°42'54.08"N 5°22'59.42"E

Caution All passage is at your own risk. Call 112 or 113 in emergency situations. Coordinates in case of emergency: 60°42'54.08"N 5°22'59.42"E



Historiske vandreruter

Prosjektet skal bidra til økt kjennskap og bruk av gamle ferdselsruter, med vekt på såvel kulturhistorie som friluftsliv.



Turskiltprosjeket – kva skjer i 2017?

- Kva som skjer med Turskiltprosjektet etter nyttår er uvisst. Det er nokre fylker som deler ut stønad til skilting og merking uavhengig om det er eit heilskapleg prosjekt eller ikkje.
- Det som har blitt diskutert i miljøet kring Turskiltprosjektet i det siste er at enkle tiltak til synleggjering av turruter, bør ligge i etablerte ordningar.
- Vi meiner det er naturleg at dette ligg i spelemiddelordninga, som allereie deler ut midler til friluftslivsanlegg.

Spelemidler – tilrettelegging av friluftslivsanlegg

- Spelemidler til bygging og rehabilitering av idrettsanlegg skal medverke til ein infrastruktur som gjev folk høve til å drive både eigenorganisert aktivitet og aktivitet i regi av den frivillige medlemsbaserte idretten.
- Dei viktigaste målgruppene for bruk av spelemidler til idrettsføremål er born (6–12 år) og ungdom (13–19 år).

Tildeling de siste fem årene på spillemidler til overnattingshytter og løyper i fjellet og overnattingshytter ved kysten og i lavlandet.

Prosjekt og tildeling fra	2015	2014	2013	2012	2011
Spillemidler for anlegg for friluftsliv i fjellet, Kulturdepartementet	16 792	15 410	8 718	10 583	9 890

- Kor kr 2,6 millioner vart gitt til løyper i 2015
- Og kr 3 millioner gjekk til løyper i 2014

Store stiprosjekt med sherpaer

- 791.274 ganger har Stoltzen blitt gått sidan 6. februar 2014 (opp/ned)
- Mange stiprosjekt i Hordaland, også i Turlagets regi dei siste åra
- Årets store er Munketreppene!



1
0
0
0
HØGDEMETER

LAURDAG 12. SEPTEMBER 2015

MUNKETREPPENE OPP

HARDANGER - LOFTHUS - RØYSI

TREPPENE

KONKURRANSE:
Start 11:00
Oppmøte: Røysi, Lofthus
Påmelding via "eqtiming.no"
innan 11/9-15, KR 300,-

Påmelding w/start + 100,- gebyr

MOSJON:
Start 09:00 - 10:30
Oppmøte: Røysi Lofthus
Påmelding via "eqtiming.no"
innan 11/9-15, KR 150,-
Familiepakke: 400,-(2 voksne + 2 born)

BARNAS TURLAG:
Barnas Turlag legg ut
geocachar i løypa til Hovden.
Her vert det aktivitetar for
borna frå kl. 11-13.

PREMIERING:
Premiering til alle
klassevinnarane og
alle deltakarane.
Pengepremiar til dei
3 beste i dame og
herreklassen.

STØRSTE FAMILIE
(Besteforeldre- born- borneborn osv):
Familiemiddag på Hotel Ullensvang

NEST STØRSTE FAMILIE:
Familielidag på Hotel Ullensvang

ANNA PREMIERING:
Middag på Ullensvang Gjestehom
Familedag i Mikkelparken

BLI MED PÅ UTFORDRINGA !!

Barnas Turlag Ullensvang Aust

isklar

Lofthus
CAMPING

HardangerBestikk

HOTEL
ULLENSVANG

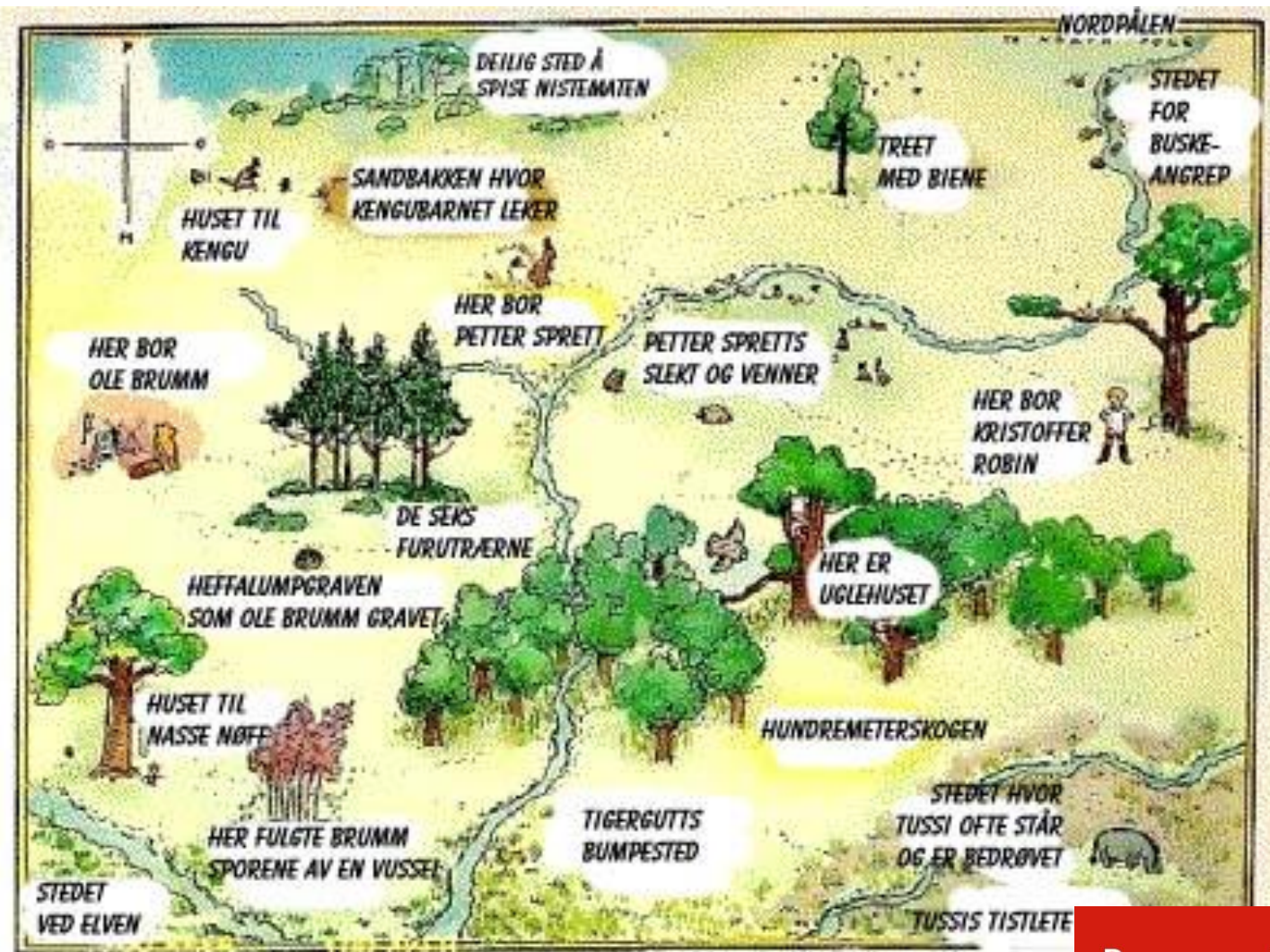
Ullensvang Gjestehom

SparebankenVest

Hardanger Energi AS

www.munketreppeneopp.no

Hundremeterskogen nær deg?



Drawn by me and Mr. Shepard helpd

Bergen og Hordaland Turlag





MILJØ-
DIREKTORATET

VEILEDER

M98-2013

Kartlegging og verdsetting av friluftslivsområder



Ta godt vare på turanlegga våre!

- Innan 2018 skal alle lokale friluftslivsområder kartleggast og verdisetjast.
- Stå på – og støtt opp under kommunane sitt arbeide!

Bergen og Hordaland Turlag



Oversyn over kommunar som har gått i gang med kartlegginga i 2015 i Hordaland (16 av 33):

KOMMUNE	KOMMUNEKONTAKT	BOF
Askøy	Sverre Jokstad	
Austrheim	Asbjørn Nagell Toft	JA
Bergen	Anders Søyland	
Etne	Nils Halleland	
Fitjar	Kari Rydland	
Fjell	Arild Halvorsen	JA
Kvinnherad	Linda Øen	
Lindås	Øyvind Stang	JA
Meland	Eirik Utne	JA
Odda	Rolf Bøen	
Os	Haldor Fosse/ Roar Haugsgjerd ?	JA
Osterøy	Jostein Klette/ Kristin Kjærås	
Radøy	Bente Kopperdal Hervik	JA
Samnanger	Arnved Soldal Lund	
Sund	Britt Tove Skaga	
Tysnes	Vibeke Øxnevad Stoltz	JA

I 2016 vil følgjande seks kommunar starta arbeidet: Vaksdal, Sveio, Ullensvang, Voss, Kvam og Øygarden.

Følgjande 11 kommunar gjenstår då i Hordaland: Austevoll, Bømlo, Eidfjord, Fedje, Fusa, Granvin, Jondal, Masfjorden, Modalen, Ulvik og Stord.

Formålsparagrafen i DNT: Sikre kultur- og naturgrunnlaget i Norge. T.d. Øystesevassdraget



Bergen og Hordaland Turlag



Til politikarar og premissgjevarar:



1. Prioriter områder til friluftsliv!
2. Si nei til snøskuterløyper for fornøyleskjøring!
3. Lån ut turutstyr!
4. Støtt lokale friluftslivsorganisasjoner!
5. Sats på frivilligheten!

Bergen og Hordaland Turlag





Ut på tur, aldri sur!
Korleis inspirere flest mulig til å
komme seg ut på tur?

Bergen og Hordaland Turlag



- Turkort, sosiale medier, nyhetsbrev, kart – ja, dele eigen erfaringar.
- Turpostprogram er veldig populært. T.d. «På Kryss og krakje» i Kvam og «TiTur» i Bergen.
- Jobbe aktivt med å produsere bilete, tekstar og videoar som gir andre lyst til å bli med!
- Opne arrangement – gratis for alle 😊 Treng ikkje vere medlem i Turlaget og betale kontingent..

TiturBergen.

Bli med og besøk
ti utvalgte turmål
i Bergen!



Mellom 10. juni og 31. oktober har du muligheten til å bli kjent med mange av de flotte fjellene i kommunen vår. Dette er et tilbud med lav terskel, egnet for de fleste, i alle aldre og med ulik turerfaring.

Hvem danser på det store trebordet på Stallane? Og hvilket nummer har varden på toppen av Austfjellet?
Bli med ut på tur og finn svaret på kontrollspørsmålene til alle de ti turene!

Alle som fullfører får en egen Titur-kopp, i tillegg til å være med i trekningen av tre ytterjakker fra Bergans.

Vil du ha mer informasjon? Eller flere turkort? Gå inn på nettsidene våre www.bergenoghordalandturlag.no/titurbergen og skriv ut flere.

Inspirere folk til å kome seg ut på tur! Ei stor oppgåve i seg sjølv. Året rundt med Turlaget!



Bergen og Hordaland Turlag



7-fjellsturen 2013



<https://www.youtube.com/watch?v=0ZYUFxGHy88>



**4- og 7-fjellsturen. Bli med søndag 29. mai 2016!
Overskotet går til trasetiltak og barn og ungdomsarbeid**



0:00 / 3:52



YouTube



Samarbeidspartnere

Oppsummering – har friluftslivet behov for nye anlegg og tilrettelegging?

- Nye anlegg og vedlikehold av dei eksisterande. Ja, takk begge deler!
- Fleire folk og nye brukargrupper på tur krev meir tilrettelegging med hytter og stier, og dertil gode informasjonstiltak til allmennheten
- Behov for tett samarbeid med kommunar for å drifte og vedlikehalde stiar som følgje av Turskiltprosjektet, kommuneplanar
- Dei nasjonale spelemidlane særst viktig for nye anlegg – både hytter og stiar – no også i kysten!
- Fylkesvise spelemidlar vert nytta til nærmiljøtiltak, t.d. gapahuk og kart. Også til Turskiltprosjekt i 2017?

Oppsummering II

- Anlegg + frivillighet = flest mulig folk ut på tur!
- Og, ta vare på så vel hundremeterskogen som uberørt natur –det er eit enorm press på naturarva vår



Frå «Kom deg ut»-dagen på Fløyen – DNTs store familieturdag